



ESTADO DA PARAÍBA
PREFEITURA MUNICIPAL DE ÁGUA BRANCA
CNPJ: 09.145.368/0001-12

LEI Nº 496, DE 15 DE DEZEMBRO DE 2021

**CRIA, DELIMITA E DENOMINA BAIROS E RUAS
NO MUNICÍPIO DE ÁGUA BRANCA/PB E DÁ
OUTRAS PROVIDÊNCIAS.**

O PREFEITO DO MUNICÍPIO DE ÁGUA BRANCA, do Estado de Paraíba, no uso das atribuições que lhe são facultadas pelo Artigo 31, Inciso IV da Lei Orgânica Municipal e legislação pertinente, faz saber que a Câmara Municipal APROVOU e ele SANCIONA a seguinte Lei:

Art. 1º. Ficam criados, delimitados e denominados os bairros e ruas descritos nos Levantamentos Planialtimétricos Cadastrais em Anexo, os quais fazem parte da Zona Urbana do Município de Água Branca/PB, distribuídos da seguinte forma:

I – Bairro Ruy de Almeida Silva, composto pelas ruas:

- a) José Silvério da Silva;
- b) Pedro Rodrigues Neto;
- c) Avenida 24 de Setembro;
- d) Antônio Felix;
- e) Bianor Nicolau de Almeida;
- f) José Olegário de Melo;
- g) Gonzaga Felix;
- h) Elisiário;
- i) Salustiano da Silva;
- j) Doutor Gildo Luiz e Oliveira;
- l) Irene Correia de Almeida;
- m) Pedro Rodrigues Neto; e
- n) Clóvis Correia Cabral.

II – Bairro Vila Gravatá, composto pelas ruas:

- a) Antônio Tavares de Sousa;
- b) Zé Leôncio;
- c) Dona Cecília;
- d) Ronielton Monteiro Silva;
- e) Sandro Correia Azevedo;
- f) Zoroasto Ferreira de Lima; e
- g) Bil Mocó.



ESTADO DA PARAÍBA
PREFEITURA MUNICIPAL DE ÁGUA BRANCA
CNPJ: 09.145.368/0001-12

III – Bairro Colinas, composto pelas ruas:

- a) Ernesto Leonel;
- b) Zé de Thiago;
- c) João Zuza;
- d) Poeta Luiz Sales;
- e) Regina Correia;
- f) Miguel Clementino;
- g) Valdeci Batista; e
- h) João de Pombinha.

IV – Bairro Jardim João Nicolau, sem ruas à especificar.

V – Bairro Ana Alves, sem ruas à especificar.

VI – Rua Enis Barros, no Bairro Gualterina Alencar Vidal.

VII – Rua Jovelina Juliana de Jesus, no Bairro Nova Brasília.

VIII – Rua Vereador Nivaldo Gonçalves da Silva, no Bairro José Benone Firmino.

Art. 2º. Os Levantamentos Planialtimétricos Cadastrais constantes nos Anexos são partes integrantes desta Lei.

Art. 3º. Revogadas as disposições em contrário, esta Lei entrará em vigor na data de sua publicação.

Água Branca/PB, em 15 de dezembro de 2021.



EVERTON FIRMINO BATISTA
- Prefeito Constitucional -

Mapa de localização e identificação

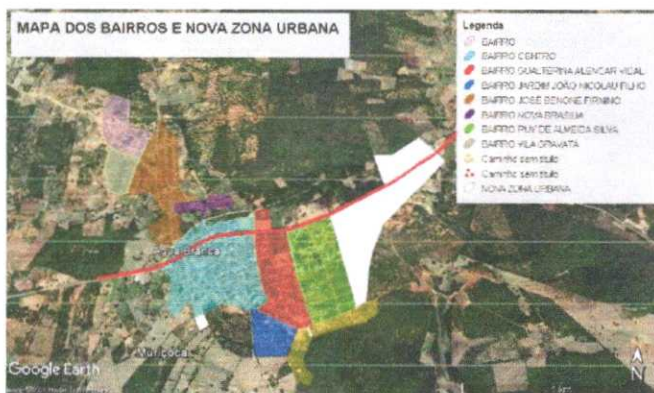
FOLHA

1 / 7

RUAS, BAIRROS E NOVA ZONA URBANA

ÁGUA BRANCA-PN

DATA: 23/11/2021



PROPRIETÁRIO

PREFEITURA MUNICIPAL DE ÁGUA BRANCA-PB

PROJETO

IGOR JAKLE FIRMINO
ENGENHEIRO CIVIL
10804012018

EXECUÇÃO

APROVAÇÃO EM CÂMARA DE VEREADORES

ÁREAS

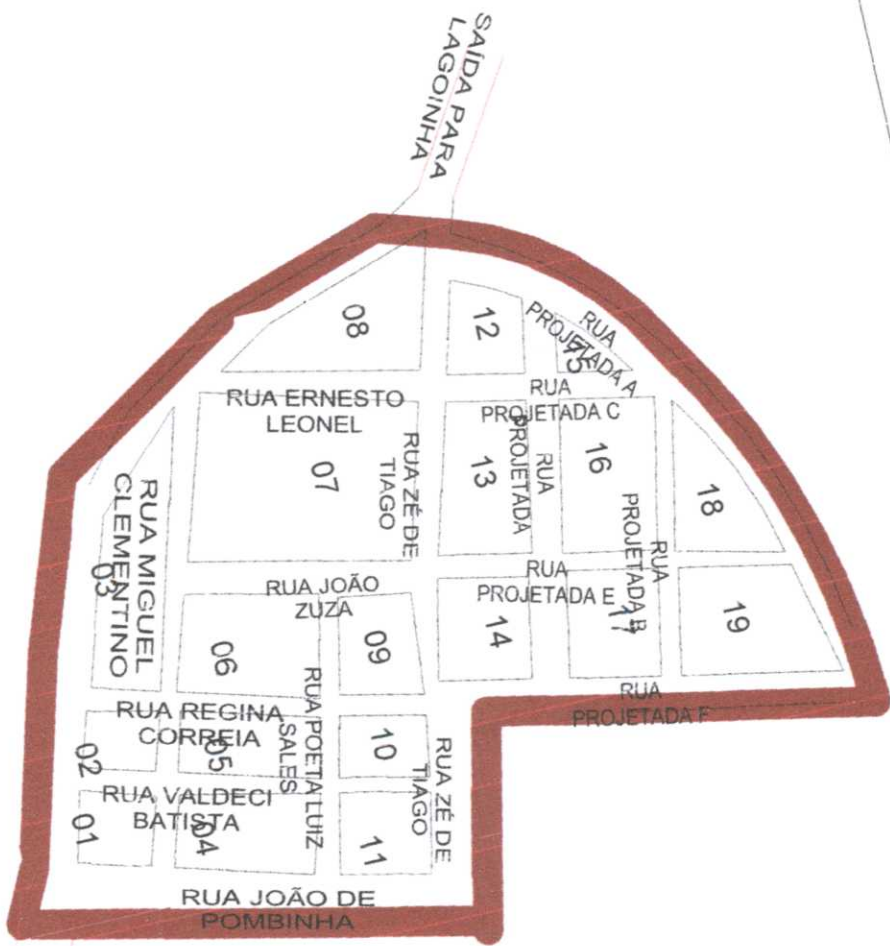
120 HECTARES DE ZONA URBANA

AUTENTICAÇÕES

RUAS DO BAIRRO COLINAS

- RUA PROJETADA A
- RUA PROJETADA B
- RUA PROJETADA C
- RUA PROJETADA D
- RUA PROJETADA E
- RUA PROJETADA F
- RUA ERNESTO LEONEL
- RUA ZÉ DE TIAGO
- RUA JOÃO ZUZA
- RUA POETA LUIZ SALES
- RUA REGINA CORREIA
- RUA MIGUEL CLEMENTINO
- RUA VALDECI BATISTA
- RUA JOÃO DE POMBINHA

QUANTIDADE DE QUADRAS
19



BAIRRO JOSÉ BENONE
FIRMINO

ARQUITETO E URBANISTA:
IGOR JAKLE FIRMINO

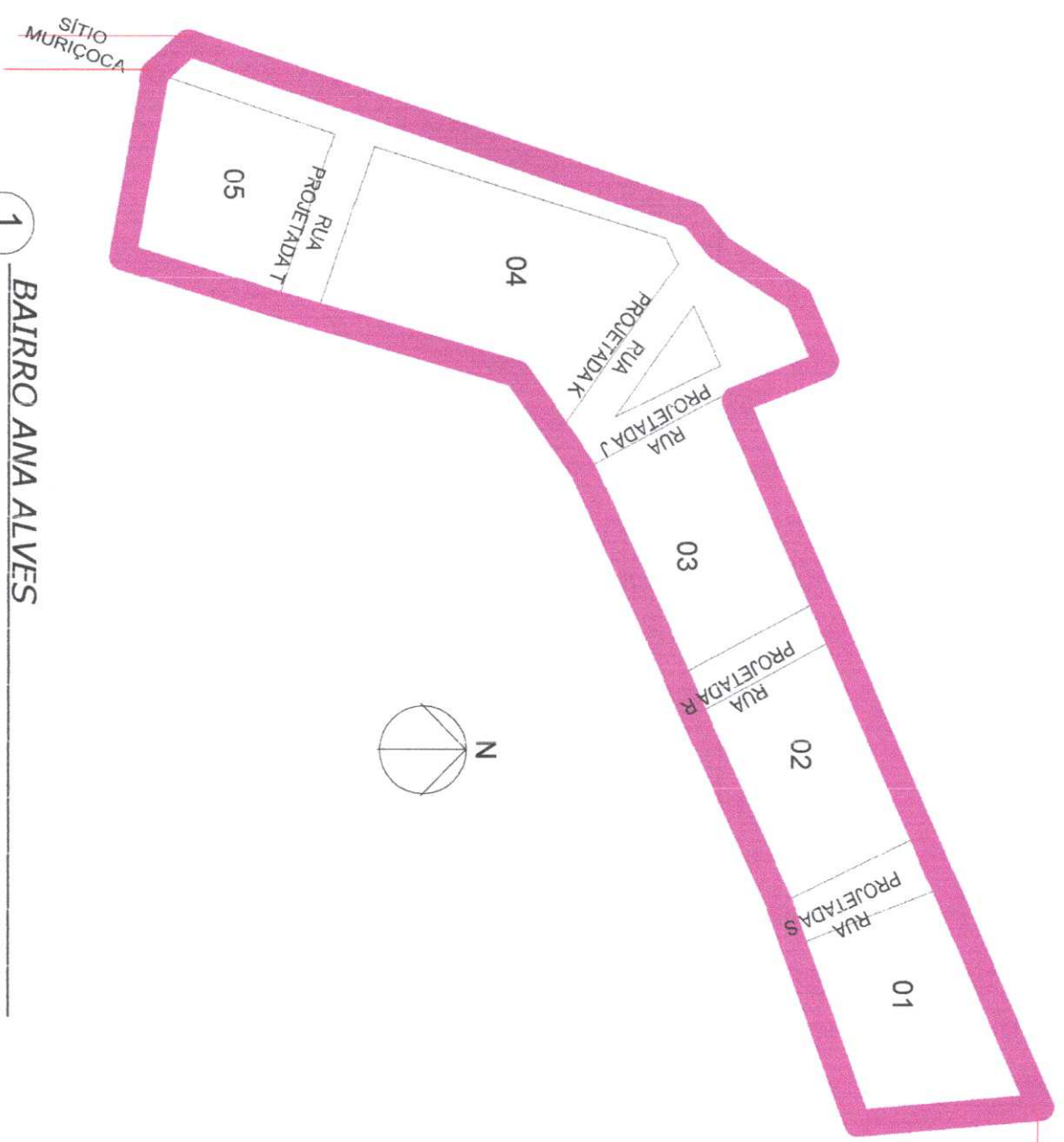
CREA 10894012018

SÍTIO SERROTE ALTO

RUAS DO BAIRRO ANA ALVES

- RUA PROJETADA S
- RUA PROJETADA R
- RUA PROJETADA J
- RUA PROJETADA K
- RUA PROJETADA T

QUANTIDADE DE QUADRAS
05



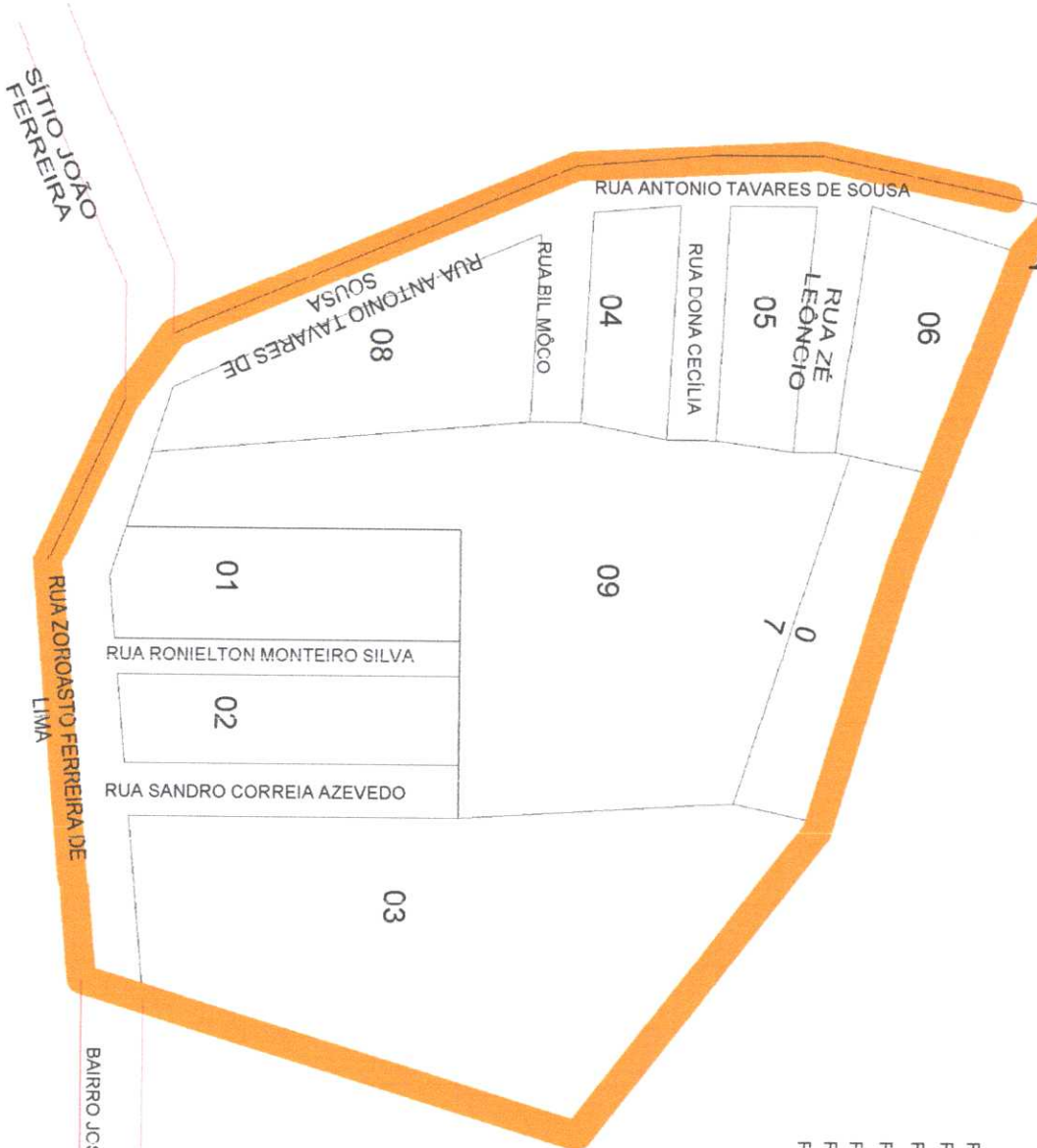
1 BAIRRO ANA ALVES

1 : 1000

Mapa de localização e identificação

LOCAL: Água Branca - Paraíba	ARQUITETO E URBANISTA: IGOR JAKLE FIRMINO	CREA 10804012018	FOLHA: 4 / 7
DATA: 23/11/2021	PROPRIETÁRIO: PREFEITURA MUNICIPAL DE ÁGUA BRANCA-PB		ESCALA: sem

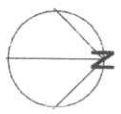
SAIDA PARA LAGOINHA



RUAS DO BAIRRO VILA GRAVATÁ

- RUA ANTONIO TAVARES DE SOUSA
- RUA ZÉ LEÔNICIO
- RUA BIL MÓCO
- RUA DONA CECÍLIA
- RUA RONIELTON MONTEIRO SILVA
- RUA SANDRO CORREIA AZEVEDO
- RUA ZOROASTO FERREIRA DE LIMA

QUANTIDADE DE QUADRAS
09



1

BAIRRO VILA GRAVATÁ

1 : 1000

Mapa de localização e identificação

LOCAL:

Amim Dornas Dornika

ARQUITETO E URBANISTA:

IGOR JAKLE FIRMINO

DATA:

23/11/2021

PROPRIETÁRIO:

PREFEITURA MUNICIPAL DE ÁGUA BRANCA-PR

CREAT 10802012018

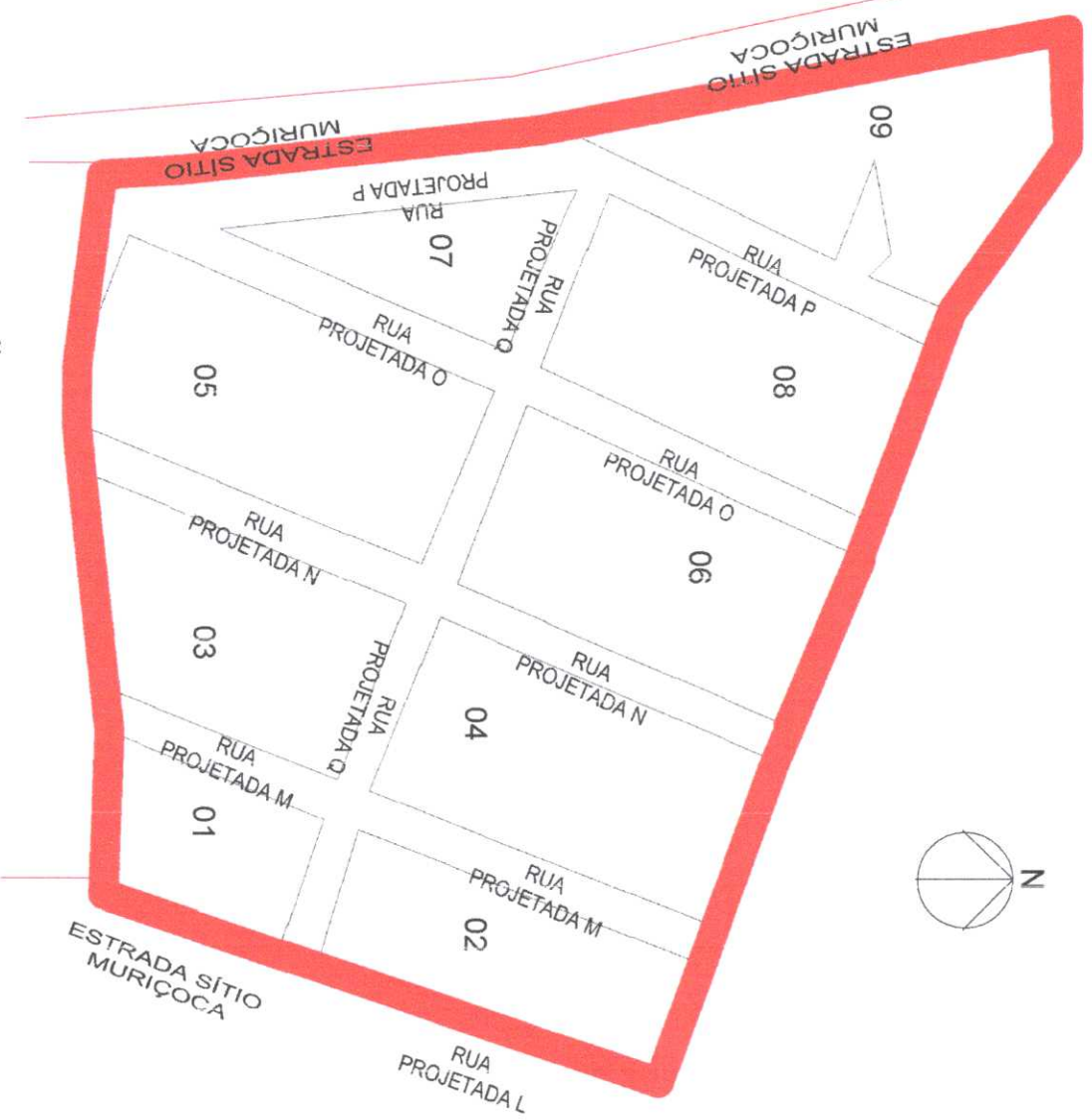
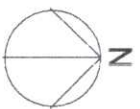
FOLHA:

5 / 7

ESCALA:

1:1000

RUAS DO BAIRRO JARDIM JOÃO NICOLAU



- RUA PROJETADA P
- RUA PROJETADA O
- RUA PROJETADA Q
- RUA PROJETADA N
- RUA PROJETADA M
- RUA PROJETADA L

QUANTIDADE DE QUADRAS
09

1 BAIRRO JARDIM JOÃO NICOLAU

1 : 1000

Mapa de localização e identificação

LOCAL:
Água Branca - Paraíba

ARQUITETO E URBANISTA:

IGOR JAKLE FIRMINO

DATA:

23/11/2021

PROPRIETÁRIO:

PREFEITURA MUNICIPAL DE ÁGUA BRANCA-PB

CREA 10804012018

FOLHA:

6 / 7

ESCALA:

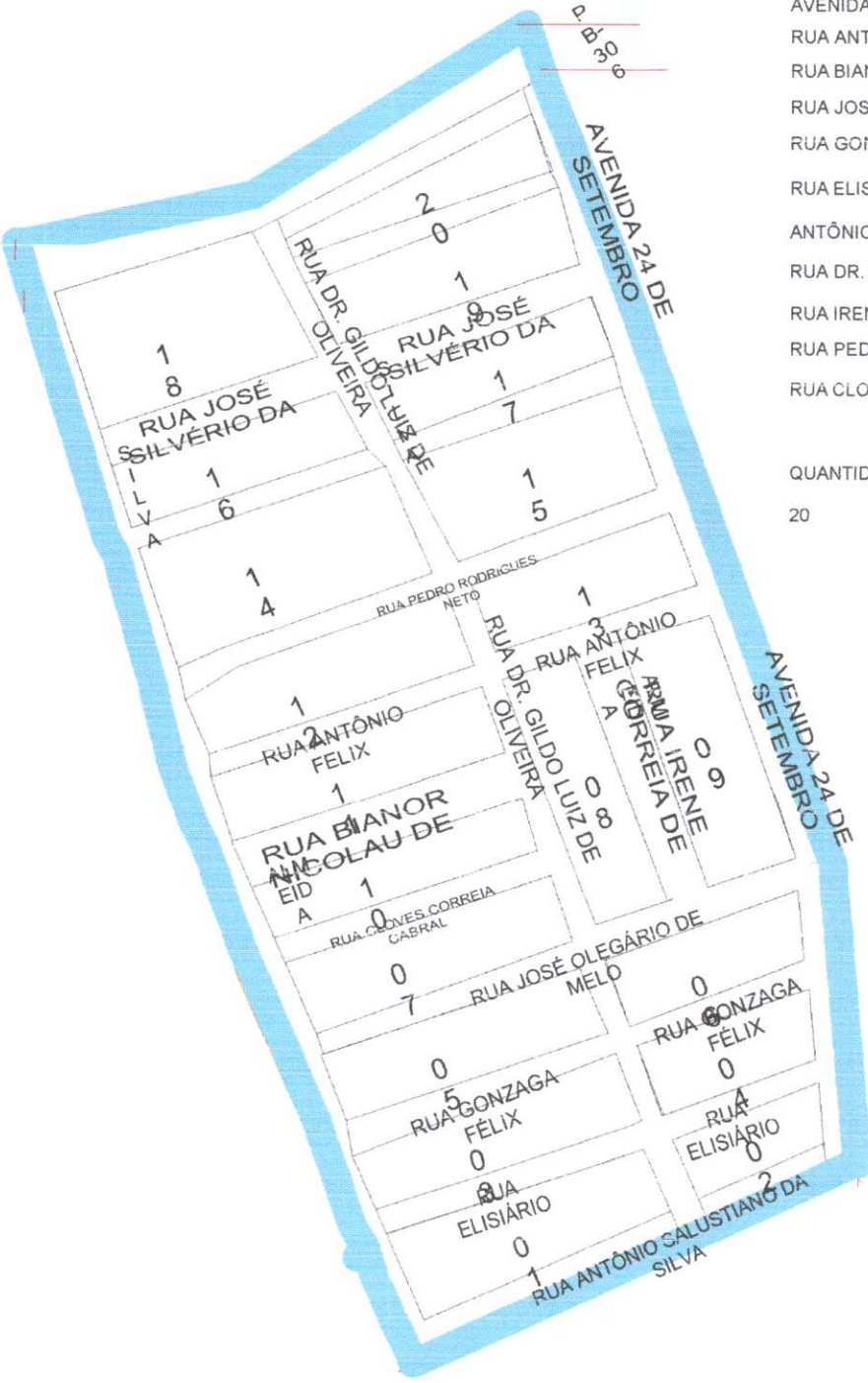
sem

mm/1:1

RUAS DO BAIRRO RUY DE ALMEIDA SILVA

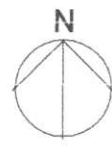
FOLHA: 7 / 7
 ESCALA: sem escala

P B 30 6



- RUA JOSÉ SILVÉRIO DA SILVA
- RUA PEDRO RODRIGUES NETO
- AVENIDA 24 DE SETEMBRO
- RUA ANTÔNIO FELIX
- RUA BIANOR NICOLAU DE ALMEIDA
- RUA JOSÉ OLEGÁRIO DE MELO
- RUA GONZAGA FÉLIX
- RUA ELISIÁRIO
- ANTÔNIO SALUSTIANO DA SILVA
- RUA DR. GILDO LUIZ DE OLIVEIRA
- RUA IRENE CORREIA DE ALMEIDA
- RUA PEDRO RODRIGUES NETO
- RUA CLOVES CORREIA CABRAL

QUANTIDADE DE QUADRAS
 20



CREA 10804012018

ARQUITETO E URBANISTA:
 IGOR JAKLE FIRMINO

PROPRIETÁRIO:
 PREFEITURA MUNICIPAL DE ÁGUA BRANCA-PB

DATA:
 23/11/2021

Mapa de localização e identificação

LOCAL:
 Água Branca - Paraíba

1 BAIRRO RUY DE ALMEIDA SILVA
 1 : 1750



Jornal Oficial

Município de Água Branca - Estado da Paraíba

Instituído pela Lei Municipal N.º 271/2006 de 10 de abril de 2006
Atos dos Poderes Executivo e Legislativo

ÁGUA BRANCA – PB, SEXTA-FEIRA, 17 DE DEZEMBRO DE 2021.

LEI N.º 496, DE 15 DE DEZEMBRO DE 2021

CRIA, DELIMITA E DENOMINA BAIROS E RUAS NO MUNICÍPIO DE ÁGUA BRANCA/PB E DÁ OUTRAS PROVIDÊNCIAS.

O PREFEITO DO MUNICÍPIO DE ÁGUA BRANCA, do Estado de Paraíba, no uso das atribuições que lhe são facultadas pelo Artigo 31, Inciso IV da Lei Orgânica Municipal e legislação pertinente, faz saber que a Câmara Municipal APROVOU e ele SANCIONA a seguinte Lei:

Art. 1º. Ficam criados, delimitados e denominados os bairros e ruas descritos nos Levantamentos Planialtimétricos Cadastrais em Anexo, os quais fazem parte da Zona Urbana do Município de Água Branca/PB, distribuídos da seguinte forma:

I – Bairro Ruy de Almeida Silva, composto pelas ruas:

- a) José Silvério da Silva;
- b) Pedro Rodrigues Neto;
- c) Avenida 24 de Setembro;
- d) Antônio Felix;
- e) Bianor Nicolau de Almeida;
- f) José Olegário de Melo;
- g) Gonzaga Felix;
- h) Elisiário;
- i) Salustiano da Silva;
- j) Doutor Gildo Luiz e Oliveira;
- l) Irene Correia de Almeida;
- m) Pedro Rodrigues Neto; e
- n) Clóvis Correia Cabral.

II – Bairro Vila Gravatá, composto pelas ruas:

- a) Antônio Tavares de Sousa;
- b) Zé Leôncio;
- c) Dona Cecília;
- d) Ronielton Monteiro Silva;
- e) Sandro Correia Azevedo;
- f) Zoroasto Ferreira de Lima; e
- g) Bil Mocó.

III – Bairro Colinas, composto pelas ruas:



Jornal Oficial

Município de Água Branca - Estado da Paraíba

Instituído pela Lei Municipal N.º 271/2006 de 10 de abril de 2006
Atos dos Poderes Executivo e Legislativo

ÁGUA BRANCA – PB, SEXTA-FEIRA, 17 DE DEZEMBRO DE 2021.

- a) Ernesto Leonel;
- b) Zé de Thiago;
- c) João Zuza;
- d) Poeta Luiz Sales;
- e) Regina Correia;
- f) Miguel Clementino;
- g) Valdeci Batista; e
- h) João de Pombinha.

IV – Bairro Jardim João Nicolau, sem ruas à especificar.

V – Bairro Ana Alves, sem ruas à especificar.

VI – Rua Enis Barros, no Bairro Gualterina Alencar Vidal.

VII – Rua Jovelina Juliana de Jesus, no Bairro Nova Brasília.

VIII – Rua Vereador Nivaldo Gonçalves da Silva, no Bairro José Benone Firmino.

Art. 2º. Os Levantamentos Planialtimétricos Cadastrais constantes nos Anexos são partes integrantes desta Lei.

Art. 3º. Revogadas as disposições em contrário, esta Lei entrará em vigor na data de sua publicação.

Água Branca/PB, em 15 de dezembro de 2021.

EVERTON FIRMINO BATISTA

- Prefeito Constitucional -



Jornal Oficial

Município de Água Branca - Estado da Paraíba

Instituído pela Lei Municipal N.º 271/2006 de 10 de abril de 2006
Atos dos Poderes Executivo e Legislativo

ÁGUA BRANCA – PB, SEXTA-FEIRA, 17 DE DEZEMBRO DE 2021.

Mapa de localização e identificação

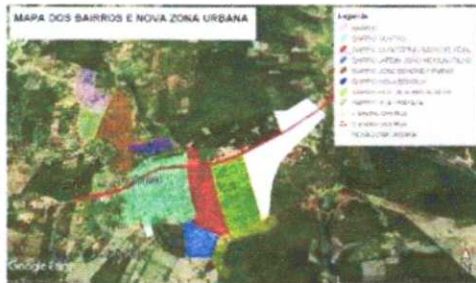
FOLHA

1 / 7

RUAS, BAIRROS E NOVA ZONA URBANA

ÁGUA BRANCA-PN

DATA: 23/11/2021



PROPRIETÁRIO

PREFEITURA MUNICIPAL DE ÁGUA BRANCA-PB

PROJETO

IGOR JAKLE FIRMINO
ENGENHEIRO CIVIL
10604012018

EXECUÇÃO

APROVAÇÃO EM CÂMARA DE VEREADORES

ÁREAS

120 HECTARES DE ZONA URBANA

AUTENTICAÇÕES

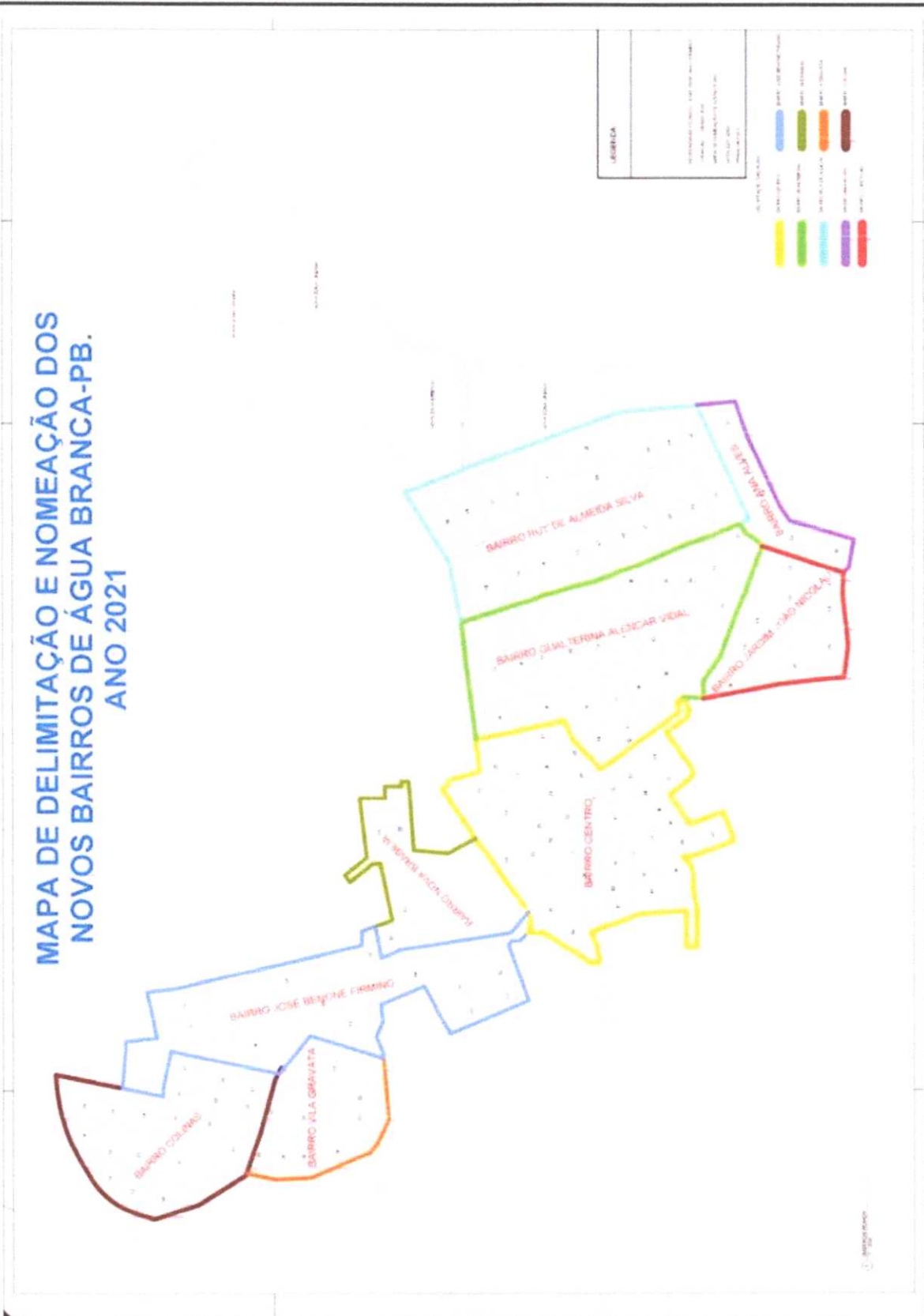


Jornal Oficial

Município de Água Branca - Estado da Paraíba

Instituído pela Lei Municipal N.º 271/2006 de 10 de abril de 2006
Atos dos Poderes Executivo e Legislativo

ÁGUA BRANCA – PB, SEXTA-FEIRA, 17 DE DEZEMBRO DE 2021.



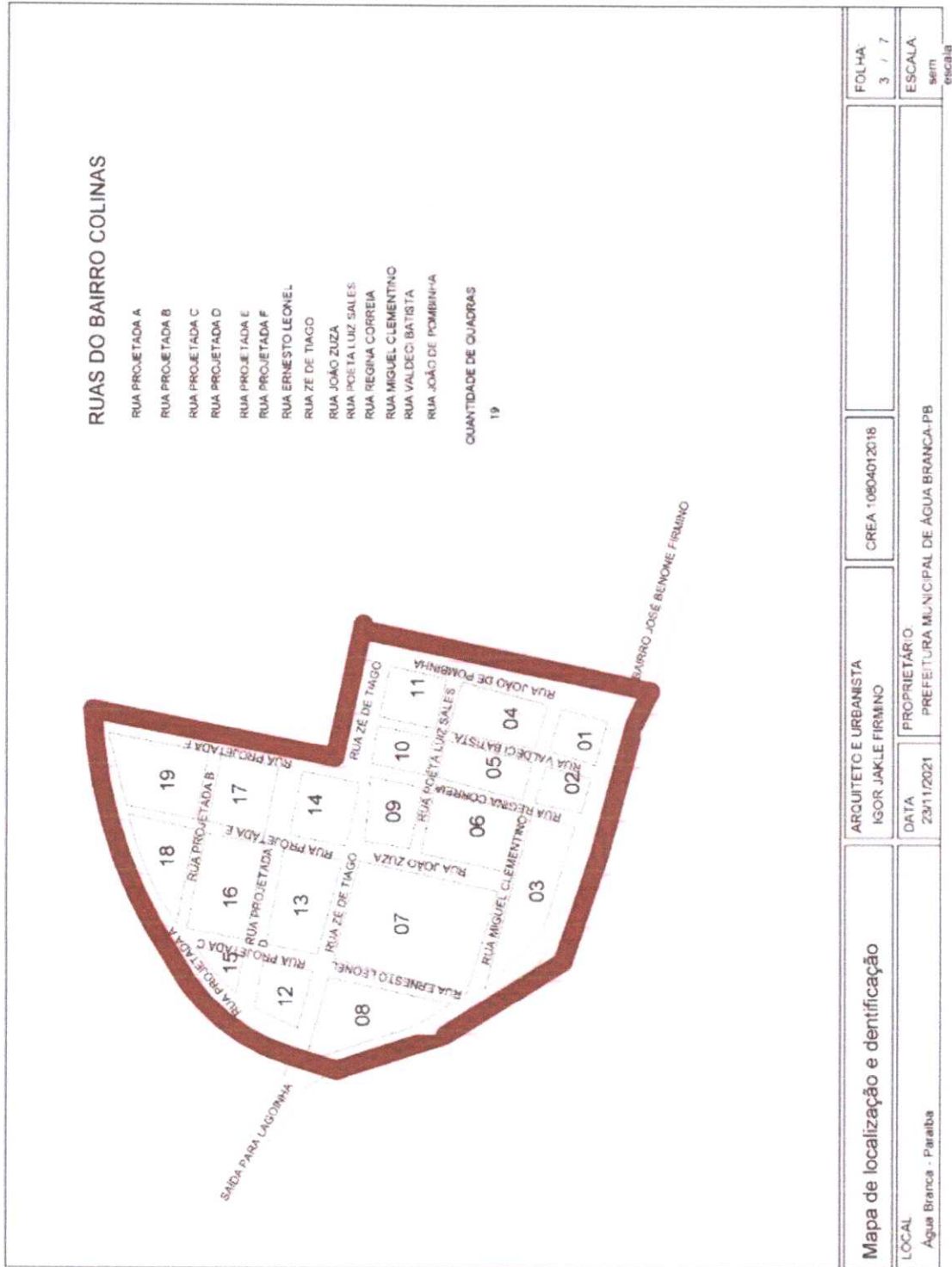


Jornal Oficial

Município de Água Branca - Estado da Paraíba

Instituído pela Lei Municipal N.º 271/2006 de 10 de abril de 2006
Atos dos Poderes Executivo e Legislativo

ÁGUA BRANCA – PB, SEXTA-FEIRA, 17 DE DEZEMBRO DE 2021.



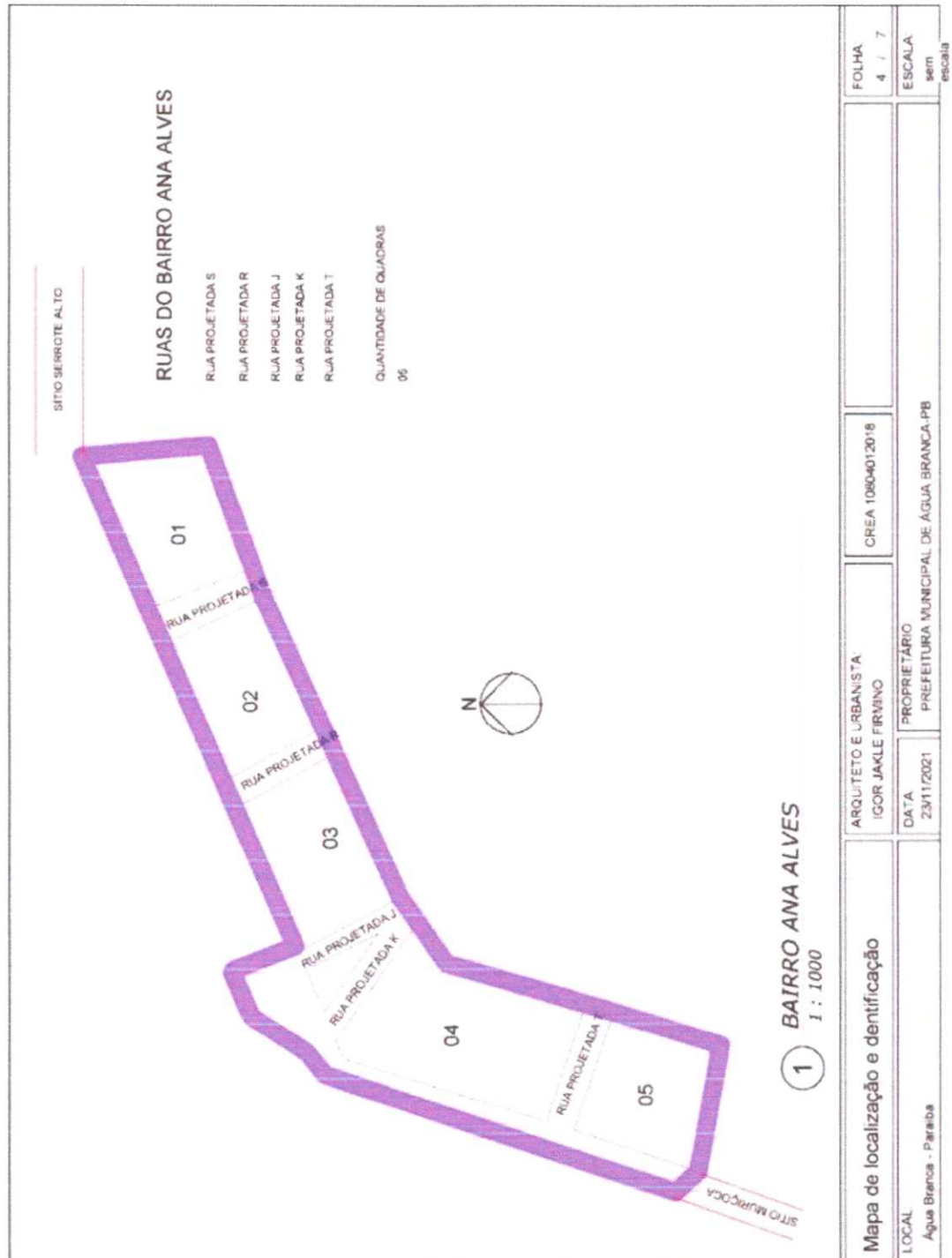


Jornal Oficial

Município de Água Branca - Estado da Paraíba

Instituído pela Lei Municipal N.º 271/2006 de 10 de abril de 2006
Atos dos Poderes Executivo e Legislativo

ÁGUA BRANCA – PB, SEXTA-FEIRA, 17 DE DEZEMBRO DE 2021.



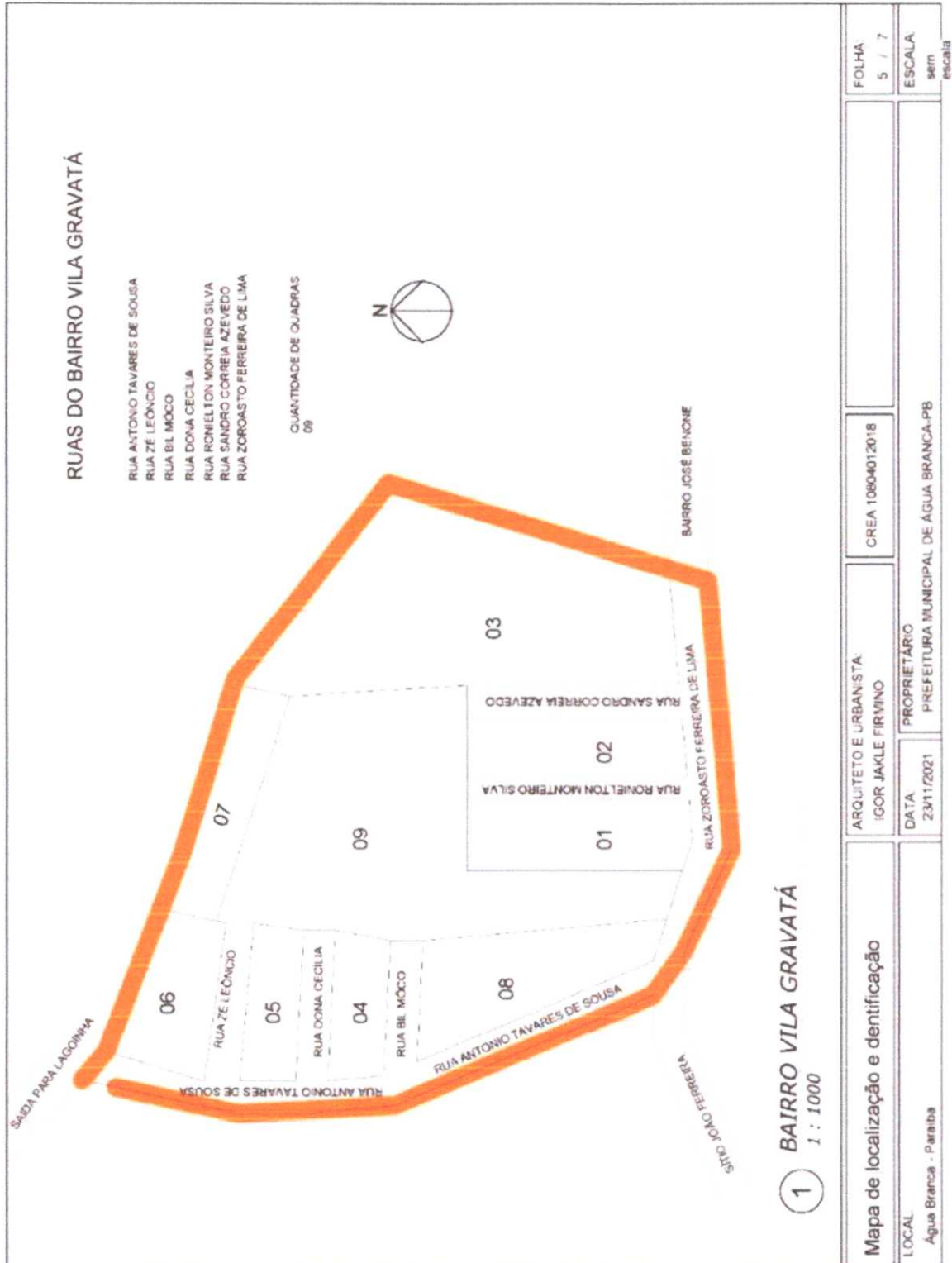


Jornal Oficial

Município de Água Branca - Estado da Paraíba

Instituído pela Lei Municipal N.º 271/2006 de 10 de abril de 2006
Atos dos Poderes Executivo e Legislativo

ÁGUA BRANCA – PB, SEXTA-FEIRA, 17 DE DEZEMBRO DE 2021.



Mapa de localização e identificação		ARQUITETO E URBANISTA IGOR JAKLE FIRVINO	CREA 10804012018	FOLHA 5 / 7
LOCAL Água Branca - Paraíba	DATA 23/11/2021	PROPRIETÁRIO PREFEITURA MUNICIPAL DE ÁGUA BRANCA-PB	ESCALA sem escala	

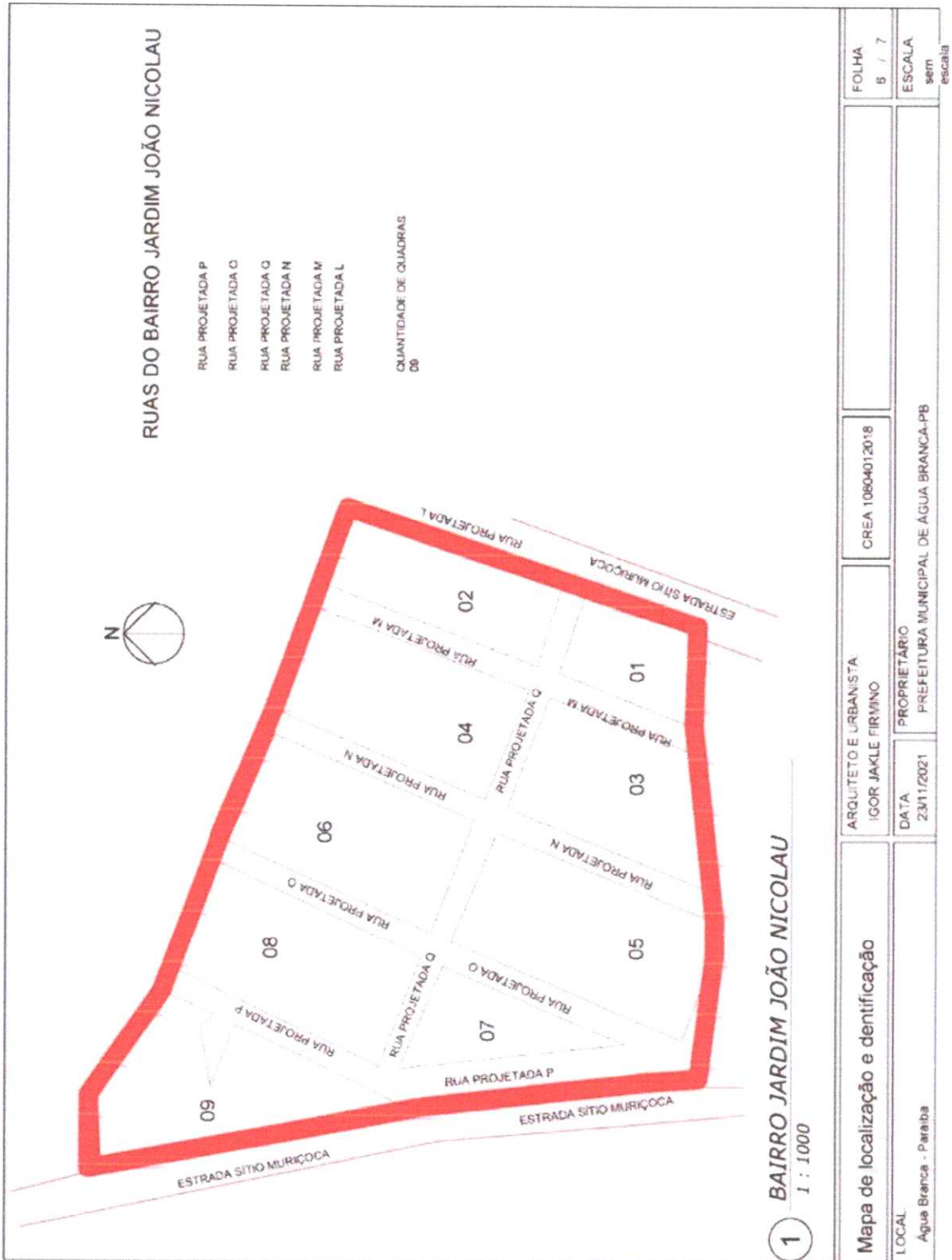


Jornal Oficial

Município de Água Branca - Estado da Paraíba

Instituído pela Lei Municipal N.º 271/2006 de 10 de abril de 2006
Atos dos Poderes Executivo e Legislativo

ÁGUA BRANCA – PB, SEXTA-FEIRA, 17 DE DEZEMBRO DE 2021.





Jornal Oficial

Município de Água Branca - Estado da Paraíba

Instituído pela Lei Municipal N.º 271/2006 de 10 de abril de 2006
Atos dos Poderes Executivo e Legislativo

ÁGUA BRANCA – PB, SEXTA-FEIRA, 17 DE DEZEMBRO DE 2021.

